

BALADES LUDIQUES

POUR PETITS ET GRANDS

Riotord



Visiter,
se balader,
s'amuser !

HAUT PAYS
DU VELAY
tourisme



OFFICE DE TOURISME
HAUT PAYS DU VELAY

37, rue Centrale

43290 Montfaucon-en-Velay

04 71 59 95 73

www.hautpaysduvelay-tourisme.fr



Facile



4,6 km

2 h 30

Temps estimé pour un enfant
de 4 ans marchant à 1,8 km/h

À la découverte de Rivo torto

Départ : Mairie

GPS : 45.232131N / 4.400951E

Prenez un crayon !

Carnet de route

Au cours de cette balade vous allez passer devant 10 panneaux (indiqués en bleu sur la carte ci-dessous) permettant d'en apprendre un peu plus sur l'histoire de Riotord. Certains d'entre eux vous serviront d'indices.

Au départ de la mairie, s'engager dans le dos de cette dernière. Chercher et lire le panneau « IMPRESSION SUR RIOTORD » pour répondre à la première question ①.

Prendre le sentier qui longe la Dunerette. Passer devant l'Ehpad et traverser la passerelle. Tourner à gauche. Au prochain croisement, remarquer la fontaine abritée sur la gauche ②.

Tourner ensuite à gauche pour prendre la route du bas. Passer entre le cimetière et la scierie. Rester sur cette route (chemin de Frachon) jusqu'au prochain pont et chercher le panneau « UN VILLAGE AU COURANT » ③.

S'engager dans le chemin qui monte à travers champs. Prendre à droite sur la voie verte. Passer devant la maison du garde-barrière et continuer sur la voie verte. Aller jusqu'à l'ancienne gare. Chercher et étudier le panneau « L'ÈRE DU TRAIN » ④.

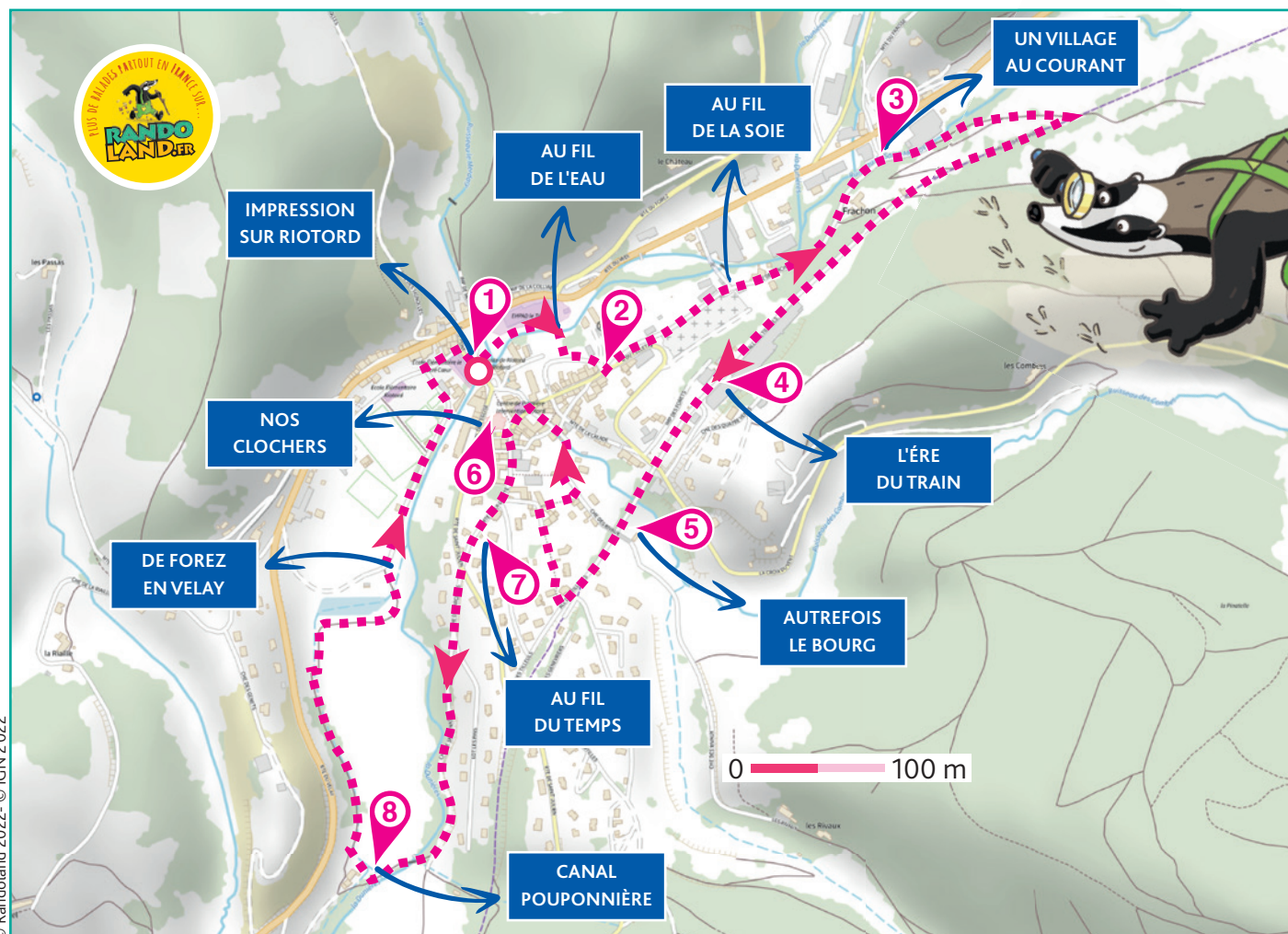
Poursuivre et s'arrêter un peu plus loin au niveau du panneau « AUTREFOIS LE BOURG » pour profiter de la jolie vue sur Riotord ⑤.

Poursuivre quelques mètres sur la route. Au niveau du parking du chalet de la voie verte, prendre le sentier à droite entre les maisons qui descend au centre-bourg. Juste après le n° 9, prendre le chemin qui part à droite. Au bout, tourner à gauche. Passer devant l'ancien lavoir sur la droite et continuer de descendre. Au bout du chemin des Rivaux, prendre à gauche pour se rendre devant l'église. Entrer ⑥.

Quasiment face à l'entrée de l'église, s'engager dans la Montée de la Grotte et rester toujours sur la route de droite qui monte jusqu'à la grotte ⑦.

Reprendre la route. Traverser prudemment et poursuivre en face dans le chemin des Cols Verts. Rester sur ce chemin jusqu'à la passerelle. La traverser et longer la rivière dans le sens du courant. Chercher et étudier le panneau « CANAL POUPONNIÈRE » ⑧.

Tourner sur le sentier à droite juste avant la maison. Traverser la passerelle en bois et poursuivre sur ce chemin en longeant le canal puis l'étang de pêche. Franchir la barrière et continuer sur le chemin goudronné qui longe la rivière, le city stade puis l'aire de jeux. Au bout, tourner à droite puis de nouveau à droite pour retourner à la mairie.



À la découverte de Rivo torto

Quand on y regarde de près, les petites bêtes sont fascinantes et très utiles. Elles servent par exemple de nourriture à certains animaux (les oiseaux, les hérissons, etc.), elles permettent à certaines plantes de pousser en transportant leurs graines, elles décomposent aussi les déchets des végétaux et d'animaux. Bref, elles sont indispensables à la vie sur terre !

Utilise le dessin ci-dessous et les informations fournies sur la page suivante pour découvrir quelle petite bête fascine l'inspecteur Rando. Tu pourras, à chaque étape de ta balade, en éliminer une. À la fin, il en restera une seule, celle recherchée !

En fin de parcours, note son numéro dans la case prévue pour la réponse.

Tu pourras vérifier ta réponse à l'Office de Tourisme.

Tu peux aussi vérifier sur le site www.randoland.fr et gagner des points bonus !



TA RÉPONSE

Tu peux te rendre à l'Office de Tourisme ou sur le site www.randoland.fr pour vérifier ta réponse (code énigme 4316301P).

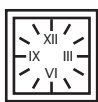
- 1 araignée ; 2 moustique ; 3 papillon ; 4 abeille ; 5 libellule ;
6 sauterelle ; 7 coccinelle ; 8 chenille ; 9 escargot.



1 Panneau « Impression sur Riotord »

Sur le panneau (en se décalant sur la droite) tu peux voir le clocher de l'église de Riotord. Quelle horloge est de la même forme que celle qui y est présente ?

Tu vas découvrir, à chaque étape, quelle petite bête éliminer. À la fin, il n'en restera qu'une : celle que tu cherches !



2 La fontaine abritée

Quelle forme correspond au bassin le plus petit de cette fontaine ?



3 Panneau « Un village au courant »

Demande à un grand de lire le nom de la scierie dont il est question sur ce panneau. Quel outil ci-dessous commence par la même syllabe ?



4 Panneau « L'ère du train »

Observe bien la photo de la locomotive. Quelle lettre est inscrite à l'avant de cette dernière ?






5 Panneau « Autrefois le bourg »

Quelle photo a été prise d'ici ?



6 L'église

Entre par la porte sous le porche, dirige-toi vers l'orgue et observe le vitrail au-dessus du monument aux morts. La tige (le vêtement) de l'homme est composée de jaune, d'orange et de quelle autre couleur ?



7 La grotte de la Vierge

Combien de statues sont présentes ?



8 Le canal pouponnière

Dans le canal, Martin a vu 4 truites, 1 tanche et 2 brochets. Combien a-t-il vu de poissons en tout ?





À la découverte de Rivo torto

ÉNIGME

Titouan se promène avec son grand-père au bord de la Dunerette. Son papi lui raconte que quand il était petit, il allait à l'école à pied et longeait alors cette même rivière. « En ce temps-là, il y avait de nombreuses usines, notamment celles liées aux textiles. Les teintures devaient être rejetées dans la rivière sans aucune précaution parce qu'elle changeait de couleur ! Un jour on la trouvait rose et puis le lendemain elle était jaune et verte et puis deux jours après violette ! C'est fou quand on y pense. On ne se rendait pas compte de la pollution et des dégâts causés à la planète. Heureusement aujourd'hui, ce ne serait plus possible ! »

Titouan et son grand-père s'asseyent alors au bord de la rivière pour contempler l'eau désormais limpide et profiter du calme. En s'amusant à gratter un peu la terre, Titouan découvre une sorte de petite poignée. Il creuse, tire, et extrait finalement un petit coffre en métal fermé par un étrange code.

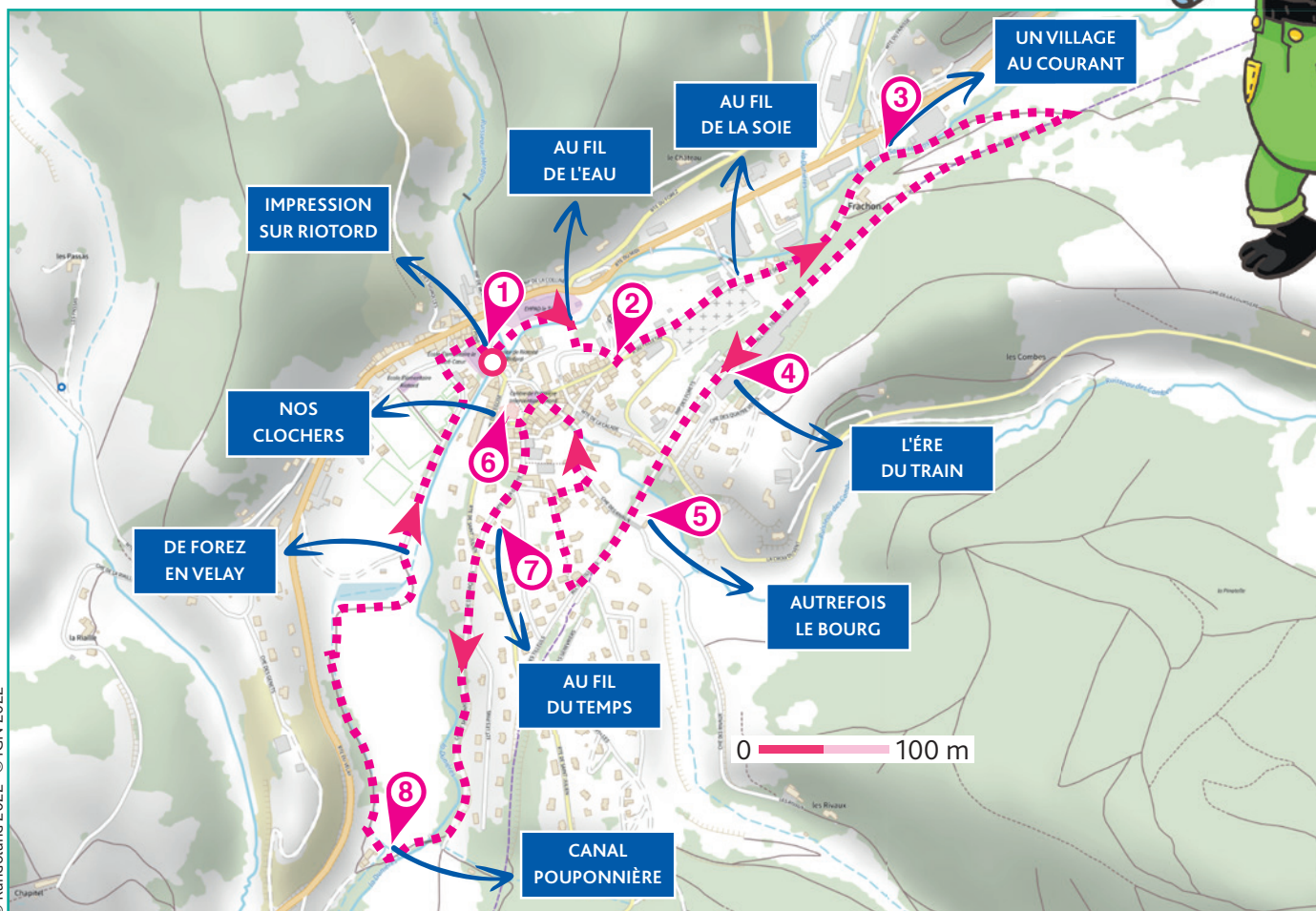
Son papi décide tout de suite de faire appel à l'inspecteur Rando pour les aider à trouver le code d'ouverture. Ils ont désormais besoin d'un enquêteur sur le terrain. C'est à ton tour de jouer !



Tu disposes du plan ci-dessous et du carnet de route de la page parent. À l'emplacement des pastilles numérotées, lis les indications qui te permettront de résoudre l'énigme principale.

À la fin de ta balade, rends-toi à l'Office de Tourisme pour vérifier ta réponse.

Tu peux aussi vérifier sur le site www.randoland.fr et gagner des points bonus !





Ta réponse:

--	--	--	--	--	--	--	--



À la découverte de Rivo torto

ÉNIGME

Jules et Naya sont jumeaux. Dans le cadre d'un exposé pour l'école, ils ont décidé de faire leur arbre généalogique. Ils ont ainsi découvert qu'à la fin des années 1800, un de leurs ancêtres vivait à Riotord et travaillait dans un moulinage. Leur grand-mère leur a expliqué que cette activité était une étape préliminaire au tissage des étoffes de soie. Il s'agissait en quelque sorte de tordre le fil à soie pour le rendre plus résistant. Les jumeaux ont, de fil en aiguille, réussi à dresser une liste de personnes ayant travaillé dans des moulinages de Riotord et pouvant être liées à leur famille...

Ils ont maintenant besoin d'une personne sur le terrain pour mener l'enquête. Sauras-tu leur venir en aide et trouver, dans la liste ci-dessous, qui est leur aïeul ?



LISTE DES ANCÊTRES

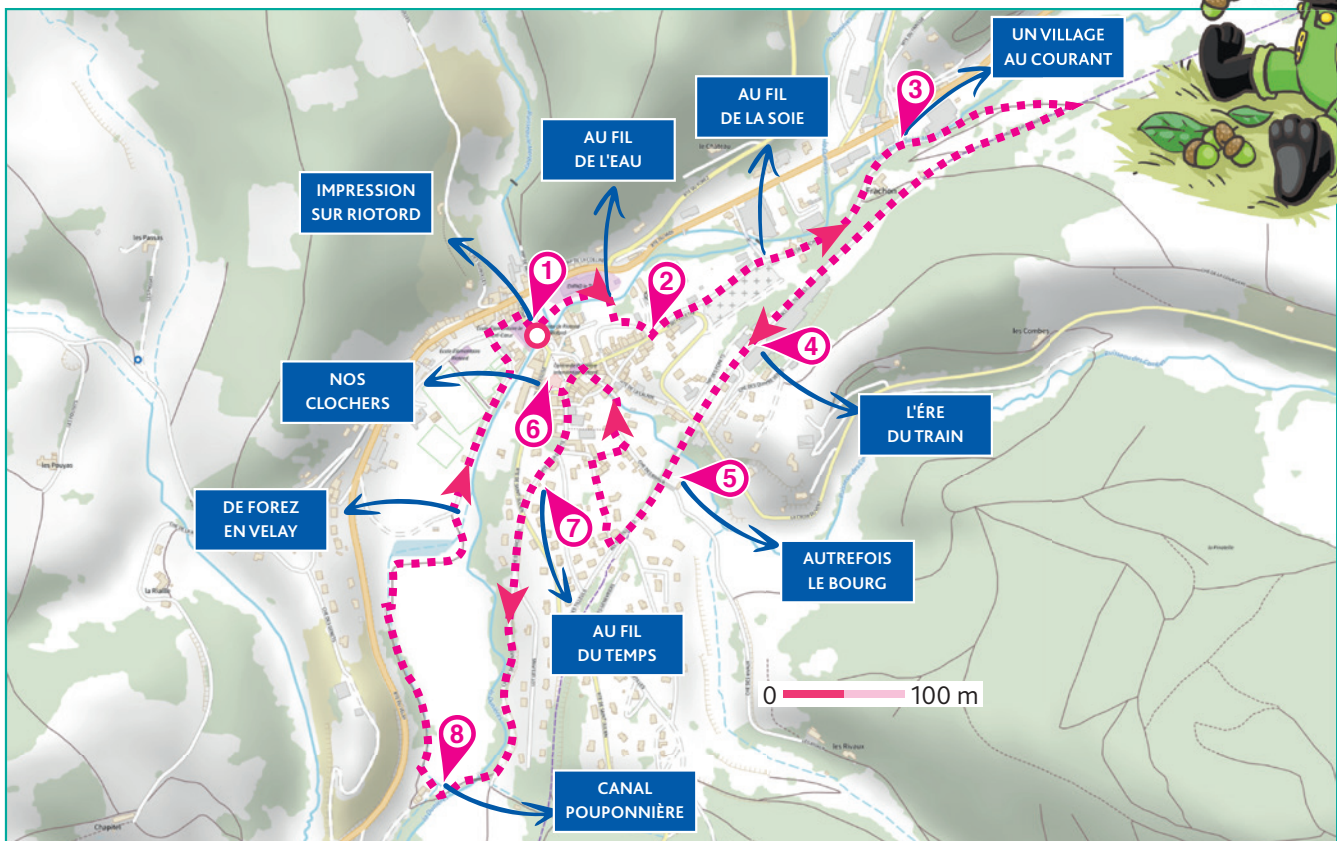
- ▶ Delphine ENAIGUILLE, née le 27 juillet 1839
- ▶ Ella FILÉMONCOLAN, née le 6 août 1855
- ▶ Inès THÉTIQUE, née le 19 mai 1859
- ▶ Jeff EDMONMIEU, né le 22 octobre 1843
- ▶ Juste AUCOR, né le 14 janvier 1828
- ▶ Maggie BOL, née le 1^{er} février 1860
- ▶ Maude ÉTENDANCE, née le 13 septembre 1845
- ▶ Philémon BANILON, né le 12 juin 1854
- ▶ Sam GRATTE, né le 17 avril 1837

Cette histoire et ces noms sont imaginaires.

Tu disposes du plan ci-dessous et du carnet de route de la page parent. À l'emplacement des pastilles numérotées, lis les indications qui te permettront de résoudre l'énigme principale.

À la fin de ta balade, rends-toi à l'Office de Tourisme pour vérifier ta réponse.

Tu peux aussi vérifier sur le site www.randoland.fr et gagner des points bonus !





Lors du passage devant chacun des indices lis attentivement les indications fournies. Elles te permettront de résoudre l'énigme posée au verso de cette page.

1 Panneau « Impression sur Riotord »

Combien d'années se sont écoulées entre les débuts de la Manufacture de Riotord et sa transformation en usine de teinture ?

Fais ton calcul ici :

Remplace le chiffre des dizaines de ton résultat par le mois de l'année correspondant.

Ex. : 1 → janvier ; 2 → février ; etc.

Élimine de la liste l'ancêtre né ce mois-là.

2 La fontaine abritée

De retour de balade deux amis discutent de cette fontaine. Déchiffre ce qu'ils disent.

THIBAUT : La fontaine est composée de 2 bassins, l'eau coule d'abord dans celui qui est recouvert.

LILLOU : Je suis d'accord avec toi sur le nombre de bassins mais l'eau coule d'abord dans celui qui est rond !

L'ancêtre dont le nom de famille compte autant de lettres que le prénom de celui qui a fait la bonne réponse est à rayer de la liste.

3 Panneau « Un village au courant »

Quel est le nom de la scierie qui produisait aussi de l'électricité ! Calcule sa valeur, sachant qu'une consonne vaut + 5 et une voyelle - 2.

Ex. : RANDO = 5 - 2 + 5 + 5 - 2 = 11

Raye de la liste l'ancêtre né le même jour que ton résultat car ce n'est pas celui que tu cherches.

4 Panneau « L'ère du train »

« Si je suis l'année qui est exactement 100 ans avant que le tronçon Riotord-Dunières ferme. Quelle année suis-je ? »

Fais ton calcul ici :

L'année découverte correspond à celle de naissance d'un des ancêtres de la liste. Barre-le, ce n'est pas le bon !

5 Panneau « Autrefois le bourg »

D'après le panneau, où se situait le bourg (à l'exception des fermes isolées) par rapport à la voie ferrée ? Choisis parmi les expressions ci-dessous celle dans laquelle tu peux noter la bonne direction.

SIMON : Être à l'... (être complètement dépassé)

TANGUY : Perdre le ... (être désorienté)

Ôte de la liste l'ancêtre dont le prénom rime avec le prénom de celui qui a fait la bonne proposition.

6 L'église

Il n'est pas nécessaire d'entrer dans l'église pour trouver la réponse à cette énigme.

Sur le battant droit de la porte principale, la lettre M est surmontée d'une croix. Sur l'autre battant, trois lettres sont sculptées. Quelle est la position de chacune dans l'alphabet ? Fais la somme de ces nombres.

Ex. : AJ = 1 + 10 = 11

L'ancêtre dont l'année de naissance se termine par le résultat découvert est à éliminer de la liste.

7 La grotte de la Vierge

Quelle image ci-dessous NE correspond PAS à la position des mains de la statue agenouillée ?



JULY



AUGUST

Raye de ta liste l'ancêtre dont le mois de naissance correspond au prénom anglais écrit sous la mauvaise image.

8 Le canal pouponnière

Quel mot se cache derrière ce rébus ?

Mon 1^{er} a sa place dans la gamme, entre mi et sol.

Mon 2^e est le participe passé du verbe rire.

Mon 3^e est la 15^e lettre de l'alphabet.

Mon tout est le nom d'une truite présente ici.

Quatre lettres du mot découvert sont présentes dans le nom de famille d'un des ancêtres. Supprime-le de la liste, ce n'est pas l'aïeul des jumeaux.

Circuit n° 4316301G

Tu devrais avoir retrouvé le prénom et le nom de l'ancêtre des jumeaux.

Ta réponse :

Tu peux vérifier ta réponse à l'Office de Tourisme ou sur le site internet Randoland.fr